

ОПИСАНИЕ МЕСТОПОЛОЖЕНИЯ ГРАНИЦ

Публичный сервитут объекта «Сооружение: распределительный газопровод высокого давления», кадастровый номер 50:28:0010574:211

(наименование объекта, местоположение границ которого описано (далее - объект))

Раздел 1

Сведения об объекте

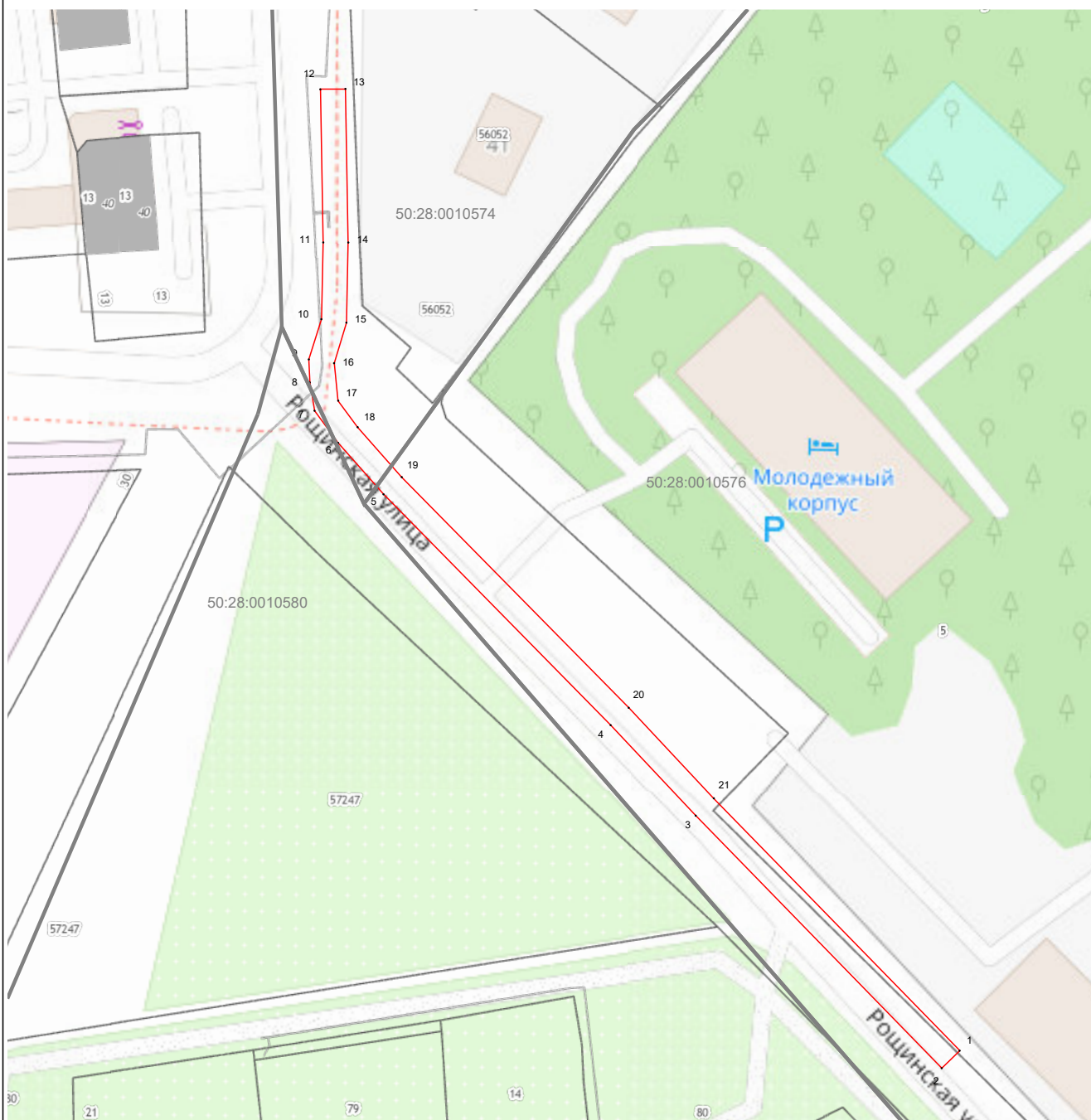
№ п/п	Характеристики объекта	Описание характеристик
1	2	3
1	Местоположение объекта	Московская область, городской округ Домодедово, Домодедово г
2	Площадь объекта ± величина погрешности определения площади ($P \pm \Delta P$)	781 м ² ± 10 м ²
3	Иные характеристики объекта	Вид объекта реестра границ: Зона с особыми условиями использования территории Содержание ограничений использования объектов недвижимости в пределах зоны или территории: Публичный сервитут, для целей размещения линейных объектов системы газоснабжения, их неотъемлемых технологических частей. Срок установления 49 лет. Обладатель публичного сервитута: Акционерное Общество "Мособлгаз". Адрес: Московская обл, г. Одинцово, д. Раздоры, 1-й км Рублево-Успенского шоссе, д. 1, корп. Б. Электронная почта: info@mosoblgaz.ru

Раздел 2

Сведения о местоположении границ объекта





1. Система координат МСК-50, зона 2					
2. Сведения о характерных точках границ объекта					
Обозначение характерных точек границ	Координаты, м		Метод определения координат характерной точки	Средняя квадратическая погрешность положения характерной точки (Mt), м	Описание обозначения точки на местности (при наличии)
	X	Y			
1	2	3	4	5	6
1	431 259,24	2 204 795,67	Аналитический метод	0,10	—
2	431 256,45	2 204 792,80		0,10	
3	431 296,73	2 204 753,56		0,10	
4	431 311,15	2 204 739,98		0,10	
5	431 347,97	2 204 703,73		0,10	
6	431 356,16	2 204 696,49		0,10	
7	431 361,30	2 204 692,73		0,10	
8	431 365,81	2 204 691,96		0,10	
9	431 369,48	2 204 691,82		0,10	
10	431 375,89	2 204 693,82		0,10	
11	431 388,14	2 204 694,12		0,10	
12	431 412,55	2 204 693,65		0,10	
13	431 412,63	2 204 697,65		0,10	
14	431 388,12	2 204 698,12		0,10	
15	431 375,35	2 204 697,80		0,10	
16	431 368,88	2 204 695,84		0,10	
17	431 362,90	2 204 696,51		0,10	
18	431 358,68	2 204 699,61		0,10	
19	431 350,71	2 204 706,65		0,10	
20	431 313,93	2 204 742,86		0,10	
21	431 299,49	2 204 756,44		0,10	
1	431 259,24	2 204 795,67	0,10		
3. Сведения о характерных точках части (частей) границы объекта					
1	2	3	4	5	6
—	—	—	—	—	—

Раздел 4
План границ объекта



Масштаб 1:1 000

Используемые условные знаки и обозначения:

-  7 - характерная точка границы зоны
-  - граница зоны
-  - граница кадастрового квартала по сведениям ЕГРН
-  - граница земельного участка по сведениям ЕГРН

Подпись _____



Дата « 27 » июля 20 23 г.

Место для оттиска печати (при наличии) лица, составившего описание местоположения границ объекта